

Informe estadístico del Padrón Electoral y Lista Nominal de Electores en el Estado de Michoacán

desagregado por sexo, distrito local, municipio, rango de edad,
entidad de origen y residentes en el extranjero con corte al 15
de febrero de 2024.





Informe estadístico del Padrón Electoral y Lista Nominal de Electores en el Estado de Michoacán, desagregado por sexo, distrito local, municipio, rango de edad, entidad de origen y residentes en el extranjero con corte al 15 de febrero de 2023.

Presentación

El Padrón Electoral en Michoacán se encuentra conformado por toda la población que solicita su inscripción al mismo con domicilio en la Entidad, lo anterior, con la finalidad de obtener su Credencial para Votar con fotografía y así ejercer su derecho al voto.

Por su parte, la Lista Nominal de electores en el Estado de Michoacán está conformada por la población que solicitó su inscripción al Padrón Electoral correspondiente a la Entidad y que cuentan con su Credencial para Votar con Fotografía vigente.

La importancia de conocer los datos relacionados con el Padrón Electoral y la Lista Nominal de electores que radica en la determinación del número de las casillas electorales que deberán de instalarse en el territorio michoacano y la cantidad de documentación electoral a producir en los distintos procesos electorales locales, entre otras más.

De conformidad con lo establecido en la fracción X, del artículo 65 del Reglamento Interior del Instituto Electoral de Michoacán, el presente informe da cuenta a los integrantes de la Comisión de Organización Electoral del Instituto, sobre los datos estadísticos que conforman el Padrón Electoral y el Listado Nominal en el Estado de Michoacán, la información se presenta desagregada por sexo, distrito local, municipio, rango de edad, entidad de origen y un apartado correspondiente a los Michoacanos Residentes en el Extranjero.

Los datos estadísticos mostrados en el presente documento fueron obtenidos de la página de Internet del Instituto Nacional Electoral (INE), con fecha de corte al 15 de febrero de 2024, en la categoría de datos abiertos, tema Padrón Electoral, información que puede ser consultada en la siguiente liga:



<https://www.ine.mx/transparencia/datos-abiertos/#/archivo/datos-por-rangos-de-edad-entidad-de-origen-y-sexo-del-padron-electoral-y-lista-nominal-2024>

Resulta importante destacar que en este informe se presenta un incremento del 0.30 % en el Padrón Electoral, y del 0.98% en la Lista Nominal, en relación con el corte del 11 de enero, presentado en Sesión de la Comisión.

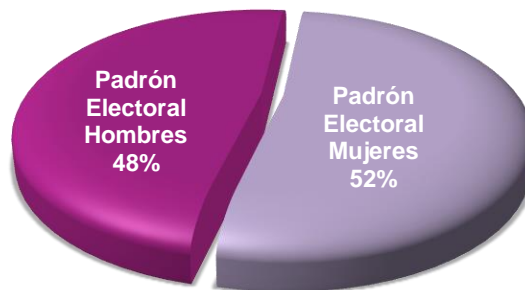
Es importante mencionar que a partir del corte publicado en el sitio web del Instituto Nacional Electoral el 24 de marzo, se incluyó a la información estadística de datos por sexo un campo para el género no Binario sin que a la fecha cuente con registros.

1. Padrón Electoral y Lista Nominal a Nivel Estatal.

En el Estado de Michoacán de Ocampo con corte al día 15 de febrero de 2024, se cuenta con un total de 3,765,524 michoacanos y michoacanas inscritos en el Padrón Electoral, la información completa se muestra en la siguiente tabla:

Padrón Electoral en Michoacán		
Padrón Electoral Hombres	Padrón Electoral Mujeres	Padrón Electoral
1,802,501	1,963,023	3,765,524

Padrón Electoral



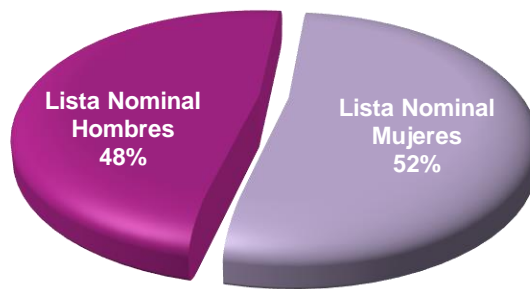
■ Padrón Electoral Hombres
 ■ Padrón Electoral Mujeres



En lo correspondiente a los datos relativos a la Lista Nominal, dicha cifra asciende a 3,736,565 michoacanas y michoacanos que cuentan con su credencial para votar con fotografía vigente y están en condiciones de ejercer su voto, tal y como se muestra en la siguiente tabla:

Lista Nominal de Electores en Michoacán		
Lista Nominal Hombres	Lista Nominal Mujeres	Lista Nominal
1,788,454	1,948,111	3,736,565

Lista Nominal



■ Lista Nominal Hombres ■ Lista Nominal Mujeres

2. Padrón Electoral y Lista Nominal de electores por Distrito Electoral Local.

En lo que respecta a la información del Padrón Electoral en los 24 distritos electorales locales que conforman nuestra geografía electoral, se muestra a continuación:

Distrito	Cabecera Distrital	Padrón Electoral Hombres	Padrón Electoral Mujeres	Padrón Electoral
1	La Piedad	79,540	88,133	167,673
2	Puruándiro	88,237	95,190	183,427
3	Maravatío De Ocampo	75,613	82,927	158,540
4	Jiquilpan De Juárez	83,026	91,048	174,074



Distrito	Cabecera Distrital	Padrón Electoral Hombres	Padrón Electoral Mujeres	Padrón Electoral
5	Paracho De Verduzco	72,021	81,288	153,309
6	Zamora	75,360	83,979	159,339
7	Zacapu	82,636	89,948	172,584
8	Tarímbaro	71,195	78,239	149,434
9	Los Reyes De Salgado	74,991	80,808	155,799
10	Morelia	81,320	90,427	171,747
11	Morelia	81,233	90,969	172,202
12	Ciudad Hidalgo	77,902	85,892	163,794
13	Zitácuaro	72,126	80,288	152,414
14	Uruapan	71,451	79,233	150,684
15	Pátzcuaro	76,467	84,845	161,312
16	Morelia	76,370	84,693	161,063
17	Morelia	79,151	90,149	169,300
18	Huetamo De Núñez	70,481	72,480	142,961
19	Tacámbaro De Codallos	71,614	75,409	147,023
20	Uruapan	63,693	71,520	135,213
21	Coalcomán De Vázquez Pallares	67,960	67,726	135,686
22	Múgica	69,212	72,066	141,278
23	Apatzingán De La Constitución	68,183	71,926	140,109
24	Lázaro Cárdenas	72,719	73,840	146,559
Total		1,802,501	1,963,023	3,765,524

Por su parte, en lo relativo a los datos de la Lista Nominal, se muestran en la siguiente tabla:

Distrito	Cabecera Distrital	Lista Nominal Hombres	Lista Nominal Mujeres	Lista Nominal
1	La Piedad	78,845	87,426	166,271
2	Puruándiro	87,148	94,087	181,235
3	Maravatío De Ocampo	75,044	82,300	157,344
4	Jiquilpan De Juárez	82,195	90,231	172,426
5	Paracho De Verduzco	71,289	80,557	151,846
6	Zamora	74,959	83,482	158,441
7	Zacapu	81,934	89,157	171,091
8	Tarímbaro	70,416	77,313	147,729



Distrito	Cabecera Distrital	Lista Nominal Hombres	Lista Nominal Mujeres	Lista Nominal
9	Los Reyes De Salgado	74,357	80,132	154,489
10	Morelia	80,818	89,830	170,648
11	Morelia	80,728	90,368	171,096
12	Ciudad Hidalgo	77,139	85,100	162,239
13	Zitácuaro	71,688	79,834	151,522
14	Uruapan	71,067	78,808	149,875
15	Pátzcuaro	75,821	84,152	159,973
16	Morelia	75,871	84,161	160,032
17	Morelia	78,585	89,507	168,092
18	Huetamo De Núñez	69,699	71,744	141,443
19	Tacámbaro De Codallos	71,165	74,977	146,142
20	Uruapan	63,429	71,187	134,616
21	Coalcomán De Vázquez Pallares	67,069	66,821	133,890
22	Múgica	68,935	71,789	140,724
23	Apatzingán De La Constitución	67,816	71,552	139,368
24	Lázaro Cárdenas	72,437	73,596	146,033
Total		1,788,454	1,948,111	3,736,565

3. Padrón Electoral y Lista Nominal de Electores a Nivel Municipal.

La información del Padrón Electoral para los 113 municipios del Estado se muestra en la siguiente tabla:

Cvo.	Municipio	Padrón Electoral Hombres	Padrón Electoral Mujeres	Padrón Electoral
1	Acuitzio	4,569	4,978	9,547
2	Aguililla	5,519	5,533	11,052
3	Álvaro Obregón	8,491	9,278	17,769
4	Angamacutiro	6,330	6,825	13,155
5	Angangueo	4,026	4,322	8,348
6	Apatzingán	46,240	49,436	95,676
7	Aporo	1,438	1,609	3,047
8	Aquila	10,148	9,816	19,964
9	Ario	14,110	15,066	29,176
10	Arteaga	8,096	8,300	16,396



Cvo.	Municipio	Padrón Electoral Hombres	Padrón Electoral Mujeres	Padrón Electoral
11	Briseñas	3,263	3,431	6,694
12	Buenavista	16,471	16,782	33,253
13	Carácuaro	3,873	3,780	7,653
14	Charapan	4,699	5,577	10,276
15	Charo	8,871	9,330	18,201
16	Chavinda	5,095	5,381	10,476
17	Cheran	7,069	7,987	15,056
18	Chilchota	14,361	16,407	30,768
19	Chinicuila	2,097	1,774	3,871
20	Chucándiro	2,578	2,663	5,241
21	Churintzio	3,346	3,435	6,781
22	Churumuco	5,003	5,151	10,154
23	Coahuayana	6,139	6,031	12,170
24	Coalcomán de Vázquez Pallares	7,722	7,538	15,260
25	Coeneo	9,701	10,637	20,338
26	Cojumatlán de Régules	4,378	4,652	9,030
27	Contepec	11,983	12,980	24,963
28	Copándaro	3,789	4,138	7,927
29	Cotija	8,646	9,222	17,868
30	Cuitzeo	11,766	13,189	24,955
31	Ecuandureo	5,724	6,364	12,088
32	Epitacio Huerta	6,003	6,163	12,166
33	Erongarícuaro	6,113	6,719	12,832
34	Gabriel Zamora	8,297	8,679	16,976
35	Hidalgo	45,214	50,630	95,844
36	Huandacareo	5,168	5,794	10,962
37	Huaniqueo	3,900	4,131	8,031
38	Huetamo	16,950	17,555	34,505
39	Huiramba	3,408	3,720	7,128
40	Indaparapeo	6,950	7,520	14,470
41	Irimbo	6,224	7,051	13,275
42	Ixtlán	5,949	6,286	12,235
43	Jacona	26,147	28,574	54,721
44	Jiménez	6,463	6,960	13,423
45	Jiquilpan	16,720	18,573	35,293



Cvo.	Municipio	Padrón Electoral Hombres	Padrón Electoral Mujeres	Padrón Electoral
46	José Sixto Verduzco	10,410	11,173	21,583
47	Juárez	5,414	5,714	11,128
48	Jungapeo	7,655	7,921	15,576
49	La Huacana	11,854	12,355	24,209
50	La Piedad	40,165	45,214	85,379
51	Lagunillas	2,705	2,890	5,595
52	Lázaro Cárdenas	72,719	73,840	146,559
53	Los Reyes	29,498	32,150	61,648
54	Madero	7,446	7,420	14,866
55	Maravatío	32,292	35,745	68,037
56	Marcos Castellanos	5,062	5,601	10,663
57	Morelia	318,074	356,238	674,312
58	Morelos	4,030	4,370	8,400
59	Múgica	17,127	18,289	35,416
60	Nahuátzen	10,816	12,208	23,024
61	Nocupétaro	3,753	3,611	7,364
62	Nuevo Parangaricutiro	7,572	8,138	15,710
63	Nuevo Urecho	3,242	3,255	6,497
64	Numarán	4,876	5,287	10,163
65	Ocampo	8,572	9,263	17,835
66	Pajacuarán	8,092	8,718	16,810
67	Panindícuaro	7,317	7,941	15,258
68	Paracho	13,411	15,314	28,725
69	Parácuaro	9,934	10,261	20,195
70	Pátzcuaro	35,239	39,767	75,006
71	Penjamillo	7,766	8,489	16,255
72	Peribán	11,358	11,598	22,956
73	Purépero	6,911	7,333	14,244
74	Puruándiro	30,486	32,706	63,192
75	Queréndaro	5,668	5,986	11,654
76	Quiroga	10,905	12,158	23,063
77	Sahuayo	27,920	31,196	59,116
78	Salvador Escalante	18,388	19,826	38,214
79	San Lucas	7,483	7,521	15,004
80	Santa Ana Maya	5,868	6,535	12,403



Cvo.	Municipio	Padrón Electoral Hombres	Padrón Electoral Mujeres	Padrón Electoral
81	Senguio	7,919	8,376	16,295
82	Susupuato	3,677	3,602	7,279
83	Tacámbaro	29,174	31,074	60,248
84	Tancítaro	12,009	12,229	24,238
85	Tangamandapio	12,414	13,363	25,777
86	Tangancicuaro	14,611	16,083	30,694
87	Tanhuato	5,867	6,563	12,430
88	Taretan	6,111	6,250	12,361
89	Tarímbaro	36,199	39,907	76,106
90	Tepalcatepec	8,506	8,654	17,160
91	Tingambato	5,851	6,439	12,290
92	Tingüindín	5,888	6,482	12,370
93	Tiquicheo De Nicolás Romero	5,297	5,180	10,477
94	Tlalpujagua	9,754	11,003	20,757
95	Tlazazalca	4,340	4,308	8,648
96	Tocumbo	4,977	5,303	10,280
97	Tumbiscatio	2,546	2,438	4,984
98	Turicato	12,562	13,260	25,822
99	Tuxpan	9,883	11,149	21,032
100	Tuzantla	6,184	6,178	12,362
101	Tzintzuntzan	5,822	6,484	12,306
102	Tzitzio	4,065	3,880	7,945
103	Uruapan	127,572	142,615	270,187
104	Venustiano Carranza	9,577	10,420	19,997
105	Villamar	8,473	8,907	17,380
106	Vista Hermosa	8,014	8,457	16,471
107	Yurécuaro	11,716	12,984	24,700
108	Zacapu	30,627	33,650	64,277
109	Zamora	75,360	83,979	159,339
110	Zináparo	1,897	2,000	3,897
111	Zinapécuaro	20,070	21,756	41,826
112	Ziracuaretiro	6,936	7,349	14,285
113	Zitácuaro	59,528	66,703	126,231
Total		1,802,501	1,963,023	3,765,524



En lo correspondiente a la información del Listado Nominal de Electores a nivel municipal, se muestra a continuación:

Cvo.	Municipio	Lista Nominal Hombres	Lista Nominal Mujeres	Lista Nominal
1	Acuitzio	4,511	4,927	9,438
2	Aguililla	5,481	5,472	10,953
3	Álvaro Obregón	8,377	9,106	17,483
4	Angamacutiro	6,238	6,702	12,940
5	Angangueo	3,942	4,224	8,166
6	Apatzingán	45,962	49,144	95,106
7	Aporo	1,419	1,583	3,002
8	Aquila	10,036	9,722	19,758
9	Ario	14,056	15,017	29,073
10	Arteaga	8,080	8,275	16,355
11	Briseñas	3,238	3,409	6,647
12	Buenavista	16,220	16,540	32,760
13	Carácuaro	3,842	3,755	7,597
14	Charapan	4,637	5,501	10,138
15	Charo	8,768	9,216	17,984
16	Chavinda	5,025	5,309	10,334
17	Cheran	7,022	7,929	14,951
18	Chilchota	14,205	16,262	30,467
19	Chinicuila	2,052	1,727	3,779
20	Chucándiro	2,514	2,605	5,119
21	Churintzio	3,267	3,356	6,623
22	Churumuco	4,993	5,141	10,134
23	Coahuayana	6,030	5,940	11,970
24	Coalcomán De Vázquez Pallares	7,526	7,318	14,844
25	Coeneo	9,579	10,514	20,093
26	Cojumatlán De Régules	4,332	4,614	8,946
27	Contepec	11,893	12,891	24,784
28	Copándaro	3,747	4,076	7,823
29	Cotija	8,566	9,151	17,717
30	Cuitzeo	11,662	13,101	24,763
31	Ecuandureo	5,634	6,277	11,911



Cvo.	Municipio	Lista Nominal Hombres	Lista Nominal Mujeres	Lista Nominal
32	Epitacio Huerta	5,901	6,034	11,935
33	Erongaricuaro	6,049	6,674	12,723
34	Gabriel Zamora	8,268	8,650	16,918
35	Hidalgo	44,933	50,371	95,304
36	Huandacareo	5,074	5,709	10,783
37	Huaniqueo	3,860	4,095	7,955
38	Huetamo	16,706	17,315	34,021
39	Huiramba	3,385	3,710	7,095
40	Indaparapeo	6,865	7,429	14,294
41	Irimbo	6,195	7,009	13,204
42	Ixtlán	5,844	6,163	12,007
43	Jacona	25,971	28,394	54,365
44	Jiménez	6,381	6,872	13,253
45	Jiquilpan	16,515	18,352	34,867
46	José Sixto Verduzco	10,245	11,008	21,253
47	Juárez	5,358	5,659	11,017
48	Jungapeo	7,621	7,897	15,518
49	La Huacana	11,812	12,309	24,121
50	La Piedad	39,919	44,947	84,866
51	Lagunillas	2,674	2,863	5,537
52	Lázaro Cárdenas	72,437	73,596	146,033
53	Los Reyes	29,307	31,922	61,229
54	Madero	7,359	7,350	14,709
55	Maravatio	32,114	35,577	67,691
56	Marcos Castellanos	5,023	5,575	10,598
57	Morelia	316,002	353,866	669,868
58	Morelos	3,961	4,308	8,269
59	Múgica	17,047	18,214	35,261
60	Nahuátzen	10,722	12,102	22,824
61	Nocupétaro	3,679	3,556	7,235
62	Nuevo Parangaricutiro	7,478	8,061	15,539
63	Nuevo Urecho	3,232	3,246	6,478
64	Numarán	4,843	5,262	10,105
65	Ocampo	8,500	9,165	17,665
66	Pajacuarán	8,007	8,645	16,652



Cvo.	Municipio	Lista Nominal Hombres	Lista Nominal Mujeres	Lista Nominal
67	Panindícuaro	7,229	7,854	15,083
68	Paracho	13,264	15,181	28,445
69	Parácuaro	9,892	10,219	20,111
70	Pátzcuaro	35,019	39,544	74,563
71	Penjamillo	7,676	8,393	16,069
72	Peribán	11,298	11,540	22,838
73	Purépero	6,825	7,229	14,054
74	Puruándiro	30,223	32,465	62,688
75	Queréndaro	5,557	5,852	11,409
76	Quiroga	10,768	11,996	22,764
77	Sahuayo	27,655	30,945	58,600
78	Salvador Escalante	18,187	19,601	37,788
79	San Lucas	7,438	7,477	14,915
80	Santa Ana Maya	5,794	6,465	12,259
81	Senguio	7,855	8,293	16,148
82	Susupuato	3,641	3,575	7,216
83	Tacámbaro	29,044	30,924	59,968
84	Tancítaro	11,962	12,189	24,151
85	Tangamandapio	12,333	13,291	25,624
86	Tangancícuaro	14,443	15,884	30,327
87	Tanhuato	5,811	6,515	12,326
88	Taretan	6,065	6,205	12,270
89	Tarímbaro	35,815	39,425	75,240
90	Tepalcatepec	8,426	8,562	16,988
91	Tingambato	5,811	6,394	12,205
92	Tingüindín	5,847	6,424	12,271
93	Tiquicheo De Nicolás Romero	5,179	5,083	10,262
94	Tlalpujahua	9,667	10,913	20,580
95	Tlazazalca	4,259	4,225	8,484
96	Tocumbo	4,936	5,259	10,195
97	Tumbiscatío	2,537	2,434	4,971
98	Turicato	12,516	13,203	25,719
99	Tuxpan	9,772	11,026	20,798
100	Tuzantla	6,122	6,125	12,247
101	Tzintzuntzan	5,788	6,438	12,226



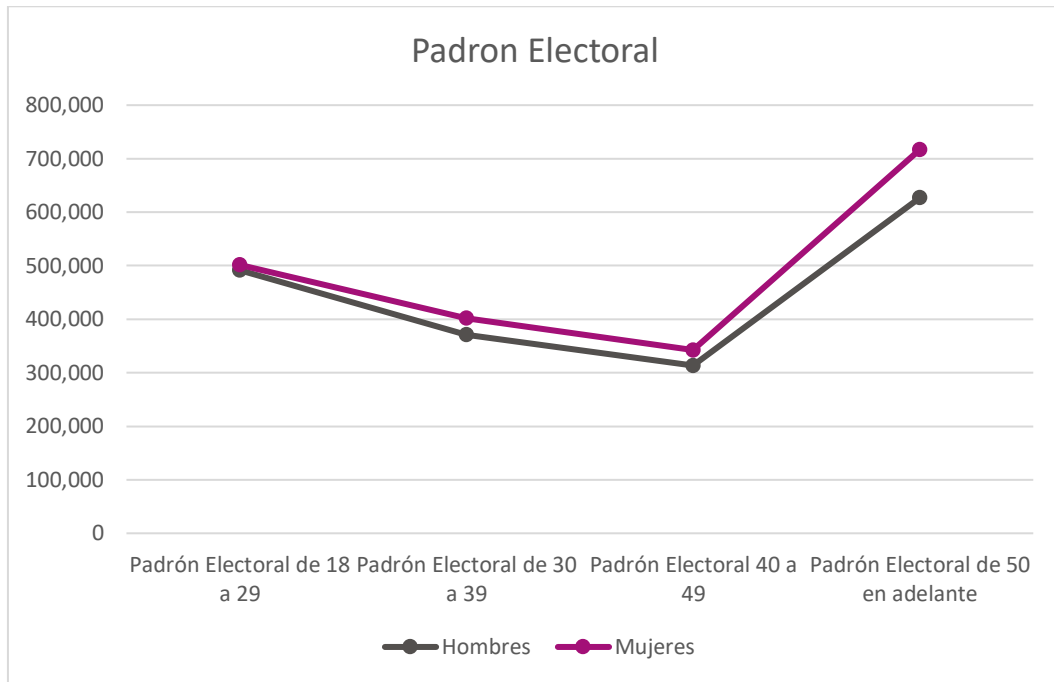
Cvo.	Municipio	Lista Nominal Hombres	Lista Nominal Mujeres	Lista Nominal
102	Tzitzio	4,020	3,832	7,852
103	Uruapan	127,018	141,934	268,952
104	Venustiano Carranza	9,497	10,320	19,817
105	Villamar	8,343	8,776	17,119
106	Vista Hermosa	7,928	8,371	16,299
107	Yurécuaro	11,662	12,946	24,608
108	Zacapu	30,436	33,425	63,861
109	Zamora	74,959	83,482	158,441
110	Zináparo	1,865	1,960	3,825
111	Zinapécuaro	19,784	21,448	41,232
112	Ziracuaretiro	6,901	7,315	14,216
113	Zitácuaro	59,246	66,445	125,691
Total		1,788,454	1,948,111	3,736,565

4. Padrón Electoral y Lista Nominal de electores por rango de edad.

En cuanto al rango de edad, esta se divide por 4 categorías, mismas que van de los 18 años a los 50 y más; también es dividida por sexo, información que a continuación se presenta:

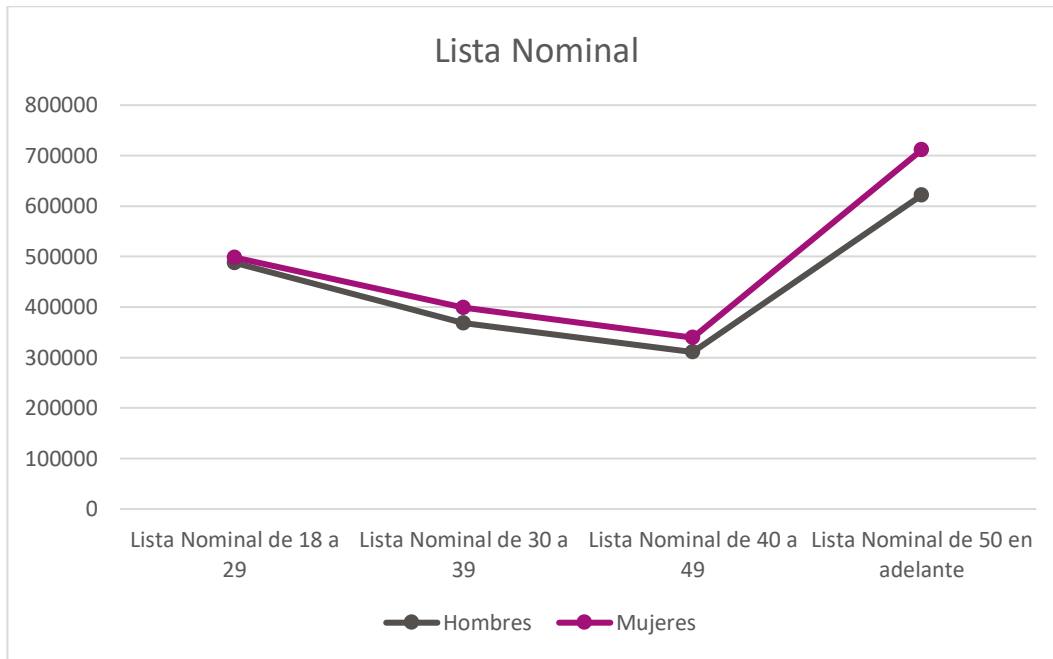
Género	Padrón Electoral de 18 a 29	Padrón Electoral de 30 a 39	Padrón Electoral 40 a 49	Padrón Electoral de 50 en adelante	Total
Hombres	491,143	370,834	313,548	626,976	
Porcentaje	49.46%	48.01%	47.80%	46.65%	
Mujeres	501,896	401,584	342,458	717,085	
Porcentaje	50.54%	51.99%	52.20%	53.35%	
Total	993,039	772,418	656,006	1,344,061	3,765,524
Porcentaje	26.38	20.52	17.43	35.70	





Género	Lista Nominal de 18 a 29	Lista Nominal de 30 a 39	Lista Nominal 40 a 49	Lista Nominal de 50 en adelante	Total
Hombres	487,586	368,159	310,906	621,803	
Porcentaje	49.45%	48.00%	47.80%	46.64%	
Mujeres	498,454	398,786	339,472	711,399	
Porcentaje	50.55%	52.00%	52.20%	53.36%	
Total	986,040	766,945	650,378	1,333,202	3,736,565
Porcentaje	26.39	20.53	17.41	35.68	





5. Padrón Electoral y Lista Nominal de electores por entidad de origen.

En la siguiente tabla se observa la información del Padrón Electoral y del Listado Nominal de las personas por entidad de nacimiento que se encuentran domiciliadas en Michoacán:

Cvo.	Entidad	Padrón Electoral	Lista Nominal
1	Aguascalientes	1,235	1,226
2	Baja California	8,169	8,115
3	Baja California Sur	784	780
4	Campeche	700	692
5	Coahuila	2,450	2,437
6	Colima	9,799	9,685
7	Chiapas	6,890	6,855
8	Chihuahua	2,365	2,339
9	Distrito Federal	100,914	100,049
10	Durango	2,444	2,423
11	Guanajuato	49,516	49,131



Cvo.	Entidad	Padrón Electoral	Lista Nominal
12	Guerrero	66,762	66,369
13	Hidalgo	5,454	5,430
14	Jalisco	56,025	55,588
15	Estado De México	46,229	45,856
16	Michoacán	3,314,061	3,289,034
17	Morelos	4,520	4,486
18	Nayarit	4,173	4,131
19	Nuevo León	1,773	1,762
20	Oaxaca	8,069	8,014
21	Puebla	7,874	7,811
22	Querétaro	4,138	4,076
23	Quintana Roo	491	488
24	San Luis Potosí	3,401	3,380
25	Sinaloa	4,611	4,578
26	Sonora	2,953	2,927
27	Tabasco	1,901	1,888
28	Tamaulipas	3,712	3,686
29	Tlaxcala	1,575	1,570
30	Veracruz	12,603	12,539
31	Yucatán	502	497
32	Zacatecas	2,854	2,817
33	Extranjero	25,774	25,111
34	Naturalizado	803	795
Total		3,765,524	3,736,565

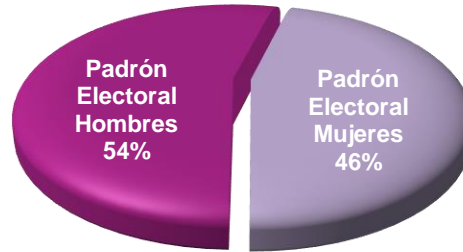
6. Padrón Electoral y Lista Nominal de la ciudadanía Michoacana residente en el Extranjero.

A continuación, se presenta la información de la ciudadanía michoacana residente en el extranjero que han solicitado su inscripción al Padrón Electoral, con fecha de corte al día 15 de febrero del año 2024:

Padrón Electoral Hombres	Padrón Electoral Mujeres	Padrón Electoral de Michoacanos y Michoacanas Residentes en el Extranjero
78,762	66,805	145,567



Padrón Electoral de Michoacanos y Michoacas Residentes en el Extranjero



▣ Padrón Electoral Hombres ▣ Padrón Electoral Mujeres

El listado nominal la ciudadanía michoacana residente en el extranjero residentes en el extranjero se muestra a continuación:

Lista Nominal Hombres	Lista Nominal Mujeres	Lista Nominal de Michoacanos y Michoacas Residentes en el Extranjero
33,373	28,983	62,356

Lista Nominal de Michoacanos y Michoacas Residentes en el Extranjero



▣ Lista Nominal Hombres ▣ Lista Nominal Mujeres





7. Comparativo Padrón Electoral y Lista Nominal

Ahora es importante mencionar que, con la información contenida en el Padrón Electoral y la Lista Nominal, la Dirección Ejecutiva de Organización Electoral, realiza constantes proyecciones del número de casillas que habrán de instalarse en el territorio michoacano, lo anterior para proyectar las cantidades para la producción de Materiales y Documentación Electoral previo al inicio de Procesos Electorales Locales y así, poder estimar el presupuesto que se necesitará para dichas actividades.

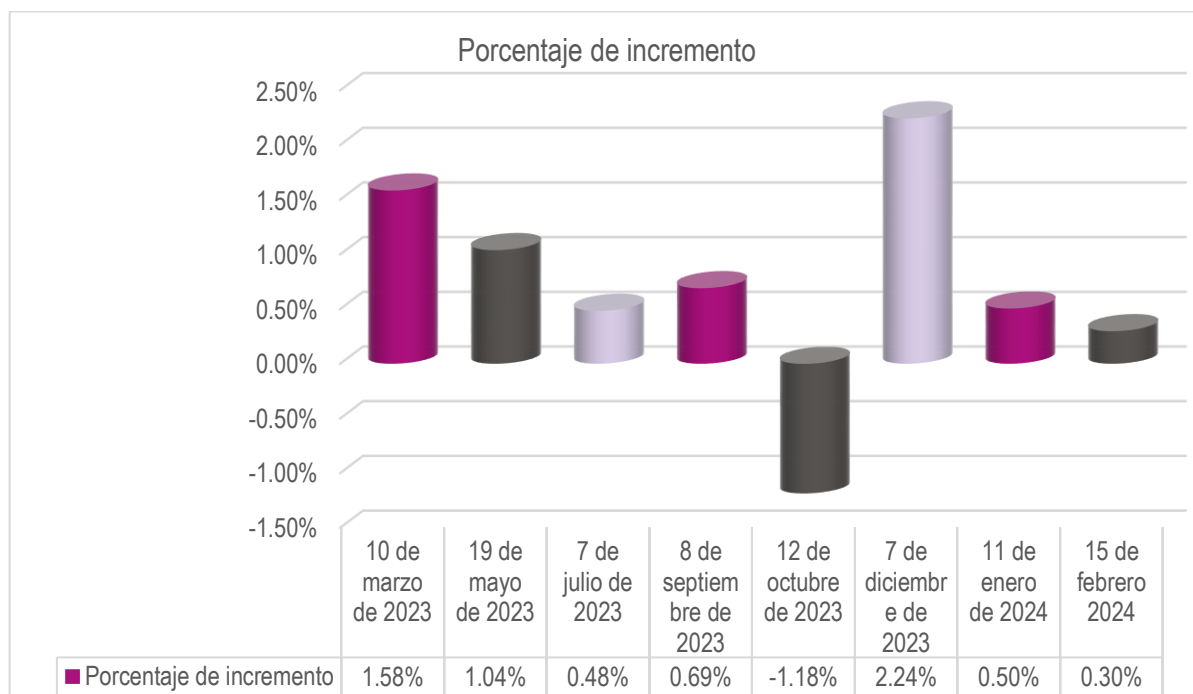
Por lo anterior, es importante conocer el incremento o decremento del Padrón Electoral y la Lista Nominal, es por ello que con la siguiente tabla se muestra un comparativo en relación con la información presentada en la Sesión de 23 de octubre de 2023.

Padrón Electoral en Michoacán			
Fecha de actualización	Padrón Electoral Hombres	Padrón Electoral Mujeres	Padrón Electoral
6 de enero de 2023	1,696,789	1,859,638	3,556,427
10 de marzo de 2023	1,725,078	1,888,574	3,613,652
19 de mayo de 2023	1,743,689	1,907,887	3,651,576
7 de julio de 2023	1,752,413	1,916,913	3,669,326
8 de septiembre de 2023	1,765,427	1,929,411	3,694,838
12 de octubre de 2023	1,773,614	1,907,887	3,651,576
7 de diciembre de 2023	1,764,483	1,925,244	3,735,385
11 de enero de 2024	1,796,875	1,957,460	3,754,335
15 de febrero de 2024	1,802,501	1,963,023	3,765,524

Padrón Electoral en Michoacán		
Fecha de actualización	Incremento	Porcentaje de incremento
6 de enero de 2023		
10 de marzo de 2023	57,225	1.58%
19 de mayo de 2023	37,924	1.04%
7 de julio de 2023	17,750	0.48%
8 de septiembre de 2023	25,512	0.69%
12 de octubre de 2023	12,957	0.35%



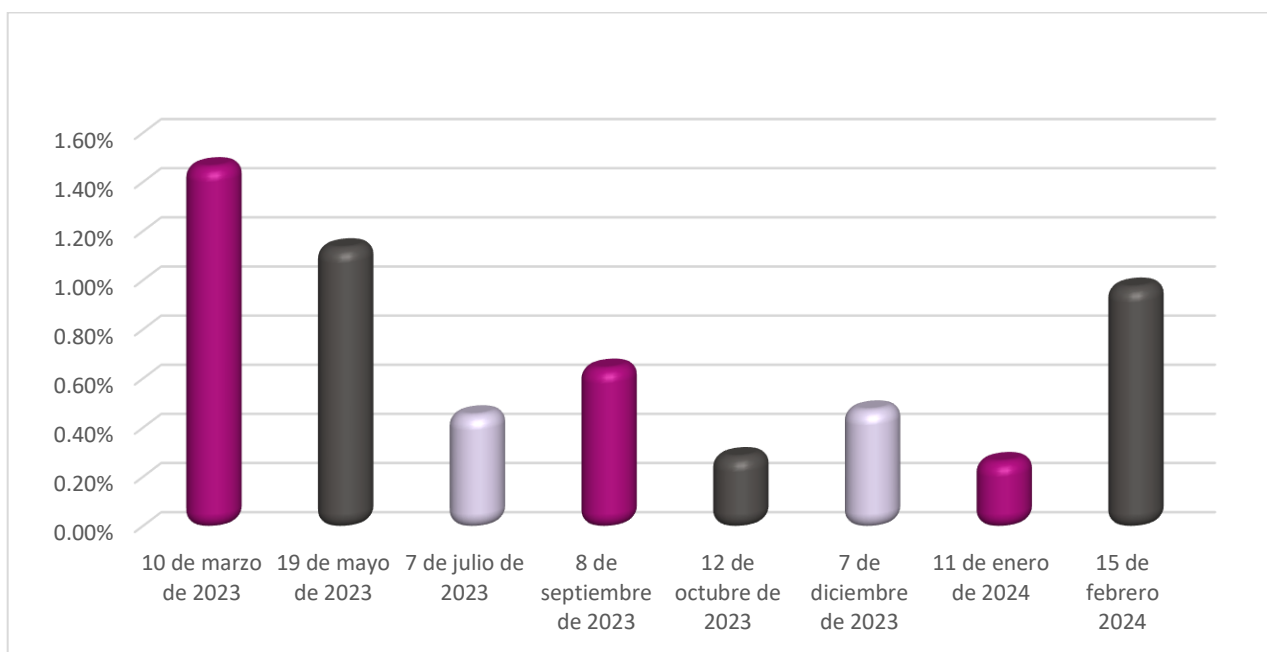
Padrón Electoral en Michoacán		
Fecha de actualización	Incremento	Porcentaje de incremento
7 de diciembre de 2023	83,809	2.24%
11 de enero de 2024	18,950	0.50%
15 de febrero 2024	11,189	0.30%



Lista Nominal de Electores en Michoacán			
Fecha de actualización	Lista Nominal Hombres	Lista Nominal Mujeres	Lista Nominal
6 de enero de 2023	1,680,768	1,843,675	3,524,443
30 de marzo de 2023	1,706,818	1,870,231	3,577,049
19 de mayo de 2023	1,727,080	1,891,259	3,618,339
7 de julio de 2023	1,735,203	1,899,768	3,634,971
8 de septiembre de 2023	1,747,475	1,911,405	3,658,880
12 de octubre de 2023	1,754,859	1,917,152	3,672,011
7 de diciembre de 2023	1,764,483	1,925,244	3,689,727
11 de enero de 2024	1,771,130	1,928,839	3,699,969
15 de febrero 2024	1,788,454	1,948,111	3,736,565



Listado Nominal en Michoacán		
Fecha de actualización	Incremento	Porcentaje de incremento
6 de enero de 2023		
10 de marzo de 2023	52,606	1.47%
19 de mayo de 2023	41,290	1.14%
7 de julio de 2023	16,632	0.46%
8 de septiembre de 2023	23,909	0.65%
12 de octubre de 2023	10,622	0.29%
7 de diciembre de 2023	17,716	0.48%
11 de enero de 2024	10,242	0.27%
15 de febrero 2024	36,596	0.98%



La información estadística fue presentada en la Sesión Ordinaria de la Comisión de Organización Electoral de fecha 26 de febrero de 2023.

